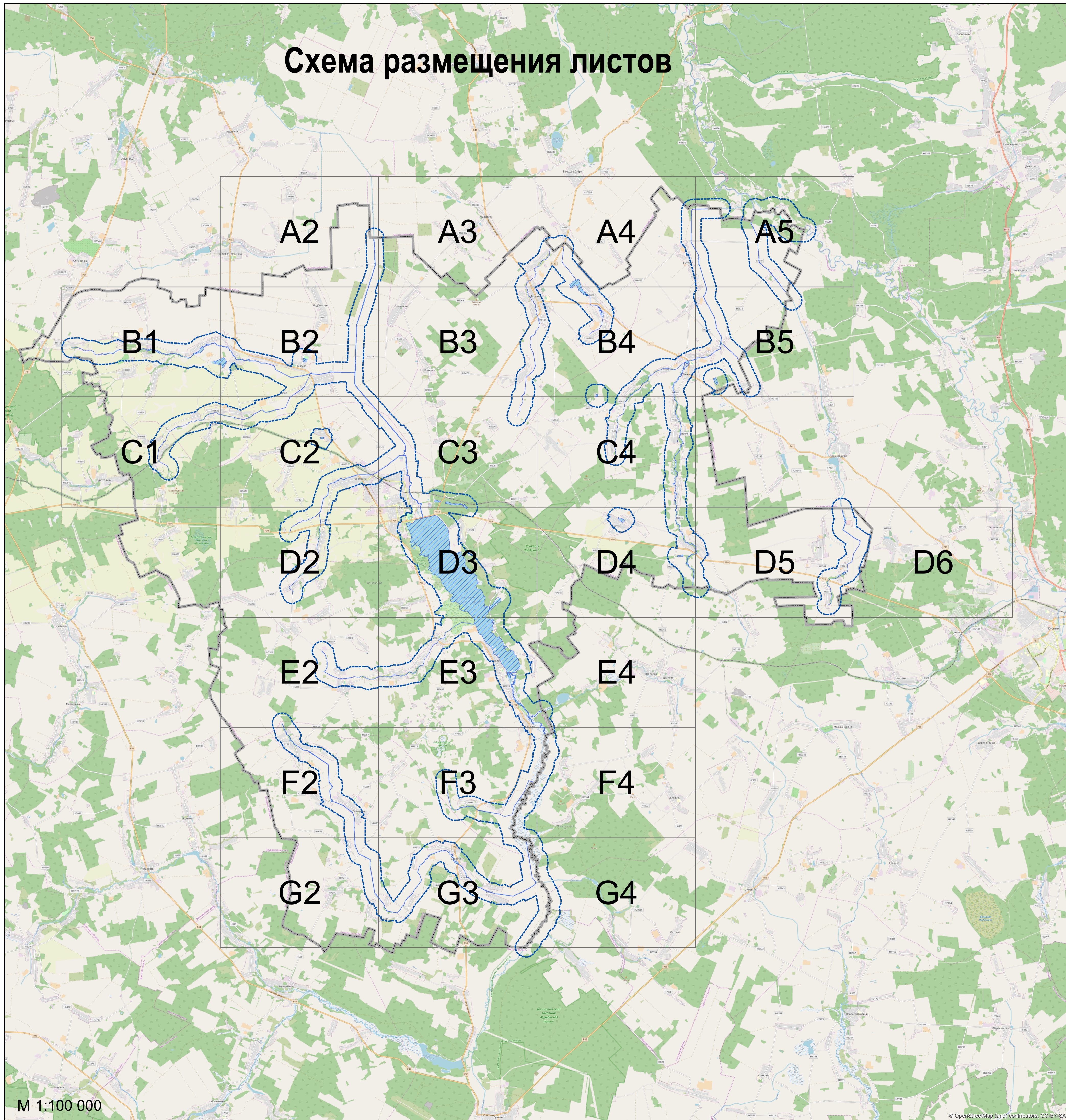


# Альбом

планово-картографического материала  
проекта водоохранных зон и прибрежных  
полос водных объектов в пределах  
межселенных территорий и сельских  
населенных пунктов Зельвенского района  
Гродненской области с учетом требований  
Водного кодекса Республики Беларусь



# Схема размещения листов



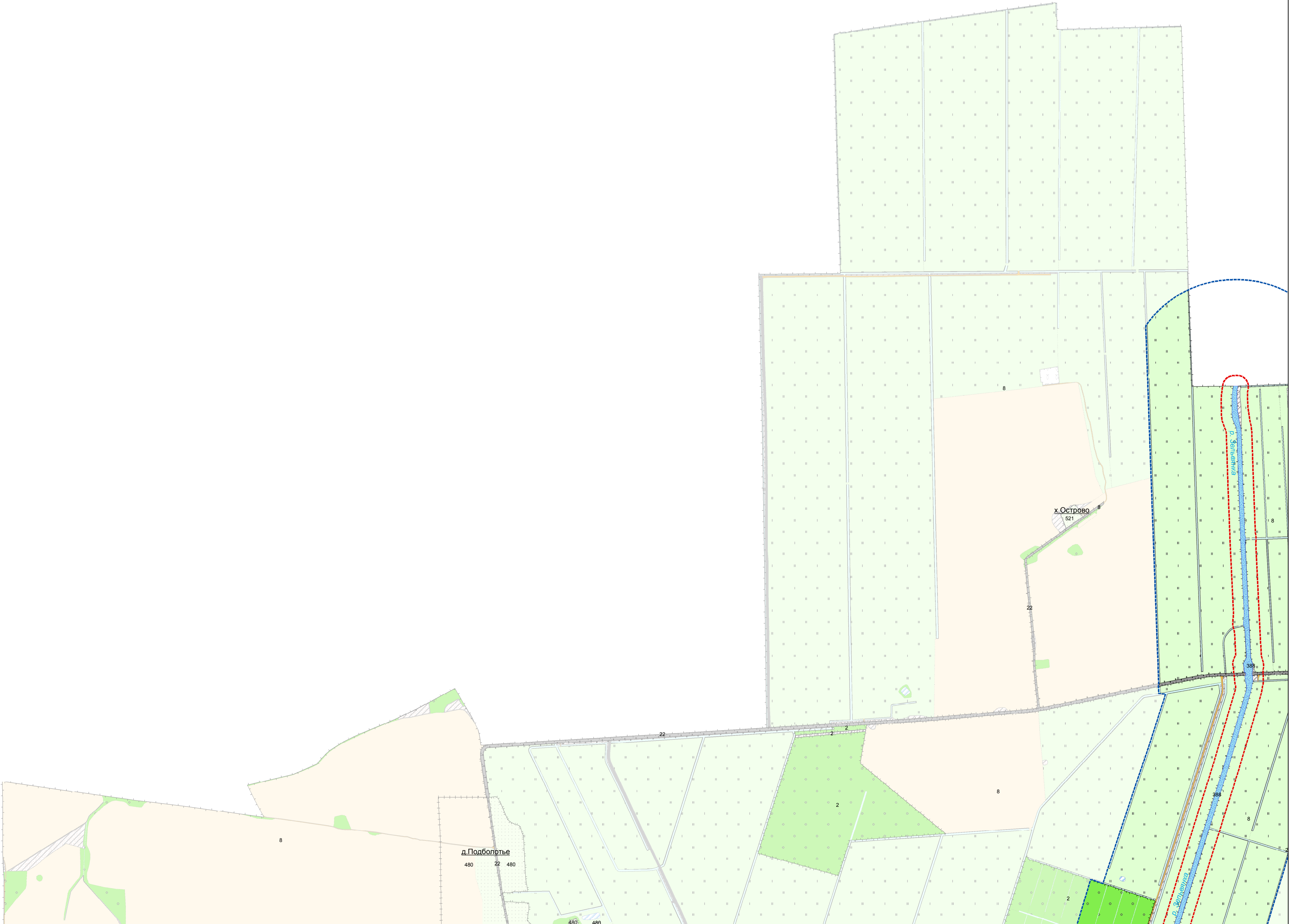

## Легенда

- |                    |                                                                 |  |                                                    |
|--------------------|-----------------------------------------------------------------|--|----------------------------------------------------|
|                    | Водоохранные знаки                                              |  | Леса                                               |
|                    | Прибрежные полосы                                               |  | Лестницы                                           |
|                    | Водоохранные зоны                                               |  | Мосты, эстакады, акведуки, путепроводы и т.д.      |
|                    | Землепользователи                                               |  | Овраги                                             |
|                    | Объекты воздействия                                             |  | Отвалы и терриконы                                 |
| <b>Типы земель</b> |                                                                 |  | Открытые склады                                    |
|                    | Свалки                                                          |  | Проезжая часть улицы, места стоянки автотранспорта |
|                    | Блюдца (вымочки)                                                |  | Прочие лесопокрытые земли                          |
|                    | Болото                                                          |  | Пастбища заболоченные закустаренные                |
|                    | Бровки                                                          |  | Пастбища заболоченные чистые                       |
|                    | Бульвар                                                         |  | Пастбища суходольные закустаренные                 |
|                    | Бывшие сельскохозяйственные земли, загрязненные радионуклидами  |  | Пастбища суходольные улучшенные                    |
|                    | Валы                                                            |  | Пастбища суходольные чистые                        |
|                    | Выгоревшие торфяники                                            |  | Пахотные                                           |
|                    | Вырубка                                                         |  | Пески, лишенные растительности                     |
|                    | Газоны, клумбы                                                  |  | Плانتации и плодпитомники                          |
|                    | Гарь                                                            |  | Поросль                                            |
|                    | Другие неиспользуемые земли                                     |  | Посадки                                            |
|                    | Другие откосы                                                   |  | Постройки жилые неогнестойкие                      |
|                    | Другие сооружения                                               |  | Постройки жилые огнестойкие                        |
|                    | Дамбы                                                           |  | Постройки жилые смешанные                          |
|                    | Другие места общего пользования                                 |  | Постройки нежилые неогнестойкие                    |
|                    | Загоны                                                          |  | Постройки нежилые огнестойкие                      |
|                    | Залежи                                                          |  | Постройки нежилые смешанные                        |
|                    | Водохранилища, пруды                                            |  | Приусадебные земли                                 |
|                    | Откосы, кюветы                                                  |  | Сады                                               |
|                    | Земли под железными дорогами: платформы грузовые и пассажирские |  | Сенокосы заболоченные закустаренные                |
|                    | Каналы                                                          |  | Сенокосы заболоченные чистые                       |
|                    | Озера                                                           |  | Сенокосы заливные закустаренные                    |
|                    | Земли под площадями                                             |  | Сенокосы заливные улучшенные                       |
|                    | Земли под полевыми дорогами                                     |  | Сенокосы заливные чистые                           |
|                    | Земли под прогонами                                             |  | Сенокосы суходольные закустаренные                 |
|                    | Земли под просеками                                             |  | Сенокосы суходольные улучшенные                    |
|                    | Земли под проселочными дорогами                                 |  | Сенокосы суходольные чистые                        |
|                    | Реки и ручьи                                                    |  | Силосные ямы                                       |
|                    | Земли под трубопроводами                                        |  | Скотомогильники                                    |
|                    | Земли под улицами                                               |  | Тротуар, пешеходные дорожки и другие площадки      |
|                    | Улучшенными дороги: проезжая часть                              |  | Теплицы, парники                                   |
|                    | Улучшенные дороги: разделительная полоса                        |  | Ягодники                                           |
|                    | Земли под хозяйственными дворами                                |  | Ямы                                                |
|                    | Земли, используемые для добычи сфагнопов и торфоразработки      |  | Древесно-кустарниковая растительность              |
|                    | Земли, нарушенные при разработке полезных ископаемых            |  | Прочие заболоченные земли                          |
|                    | Земли, нарушенные при ведении строительных работ                |  | Прочие заливные земли                              |
|                    | Земли, находящиеся в стадии восстановления                      |  | Карьеры                                            |
|                    | Кладбища                                                        |  | Лесополосы и полосы кустарников                    |
|                    | Крыльца и отмостки зданий                                       |  | Парки и скверы                                     |
|                    | Курганы                                                         |  | Прочие нарушенные земли                            |
|                    | Легкие постройки                                                |  | Стройплощадки                                      |

М 1:100 000



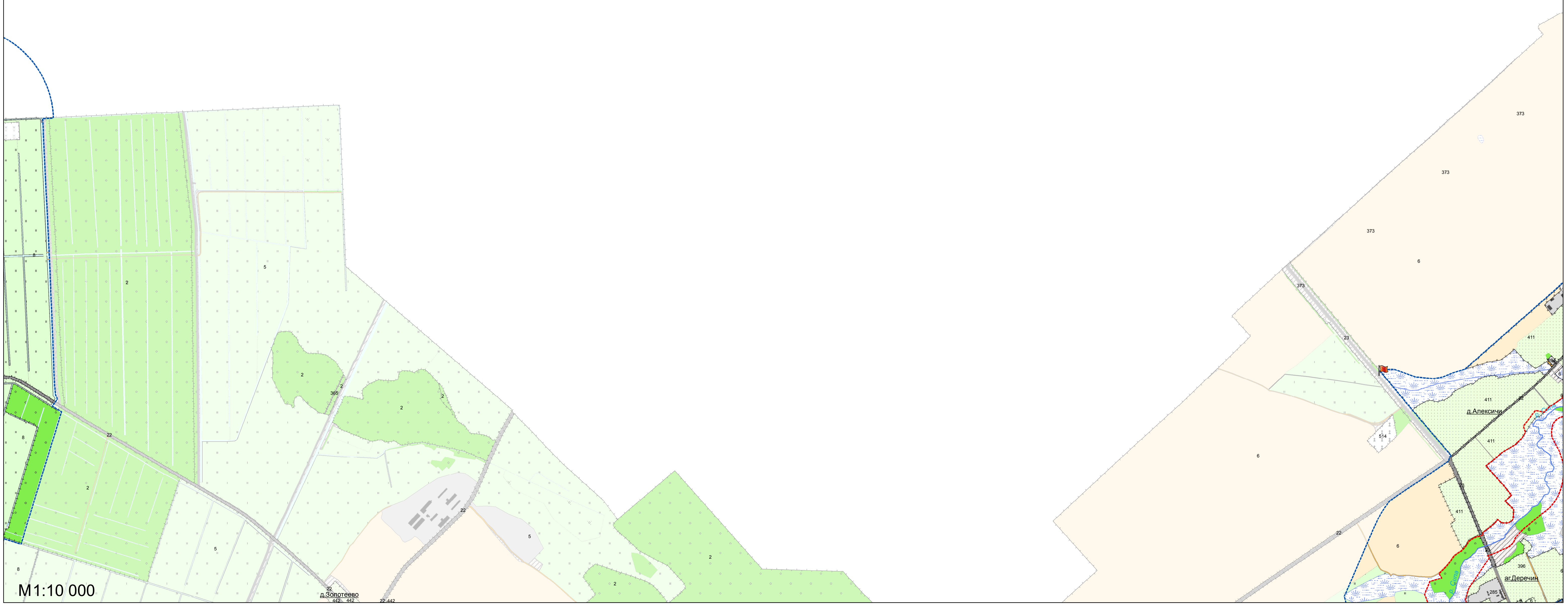

# Лист А2



M1:10 000



# Лист АЗ



М1:10 000

д. Золотеево  
442, 442



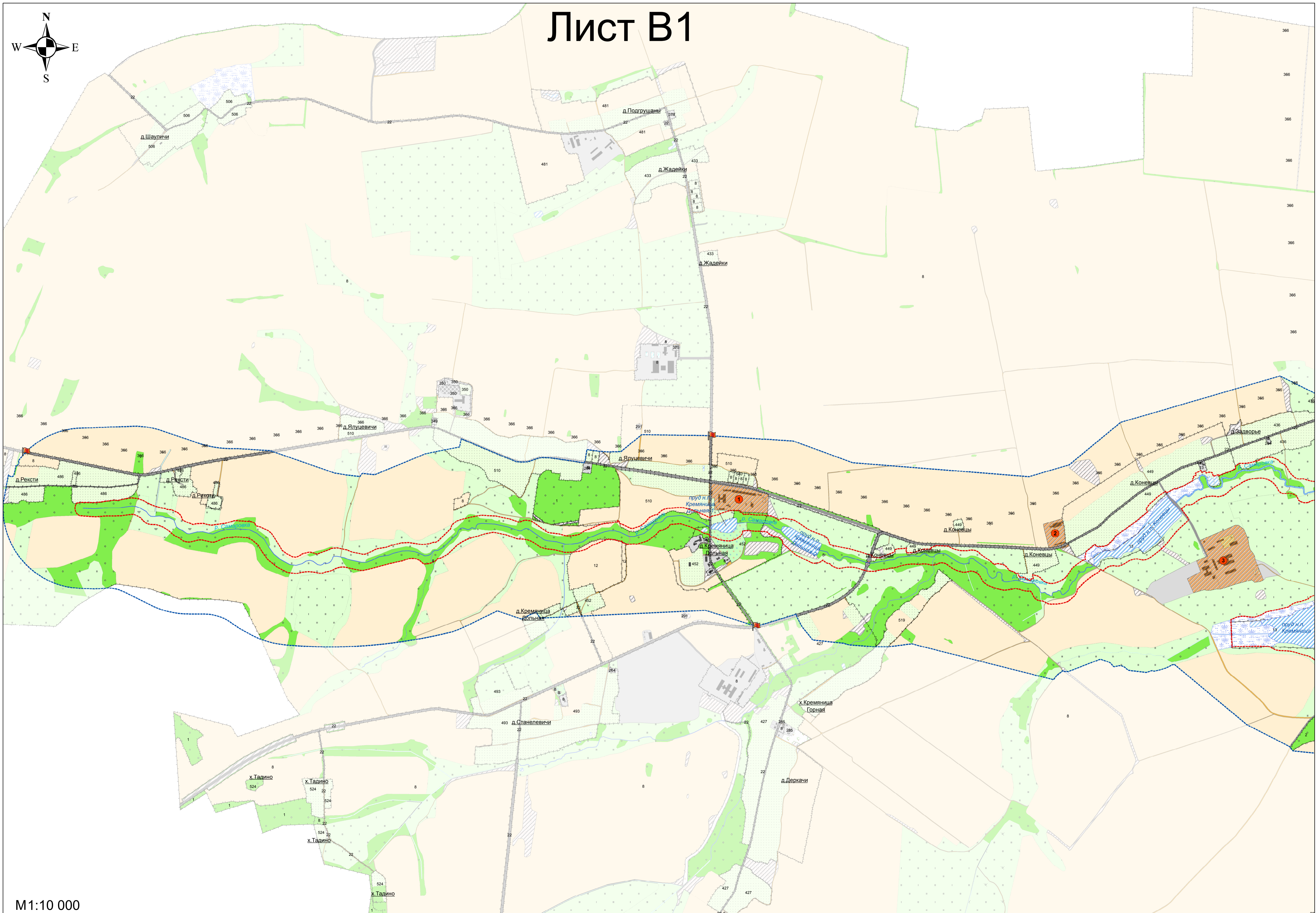









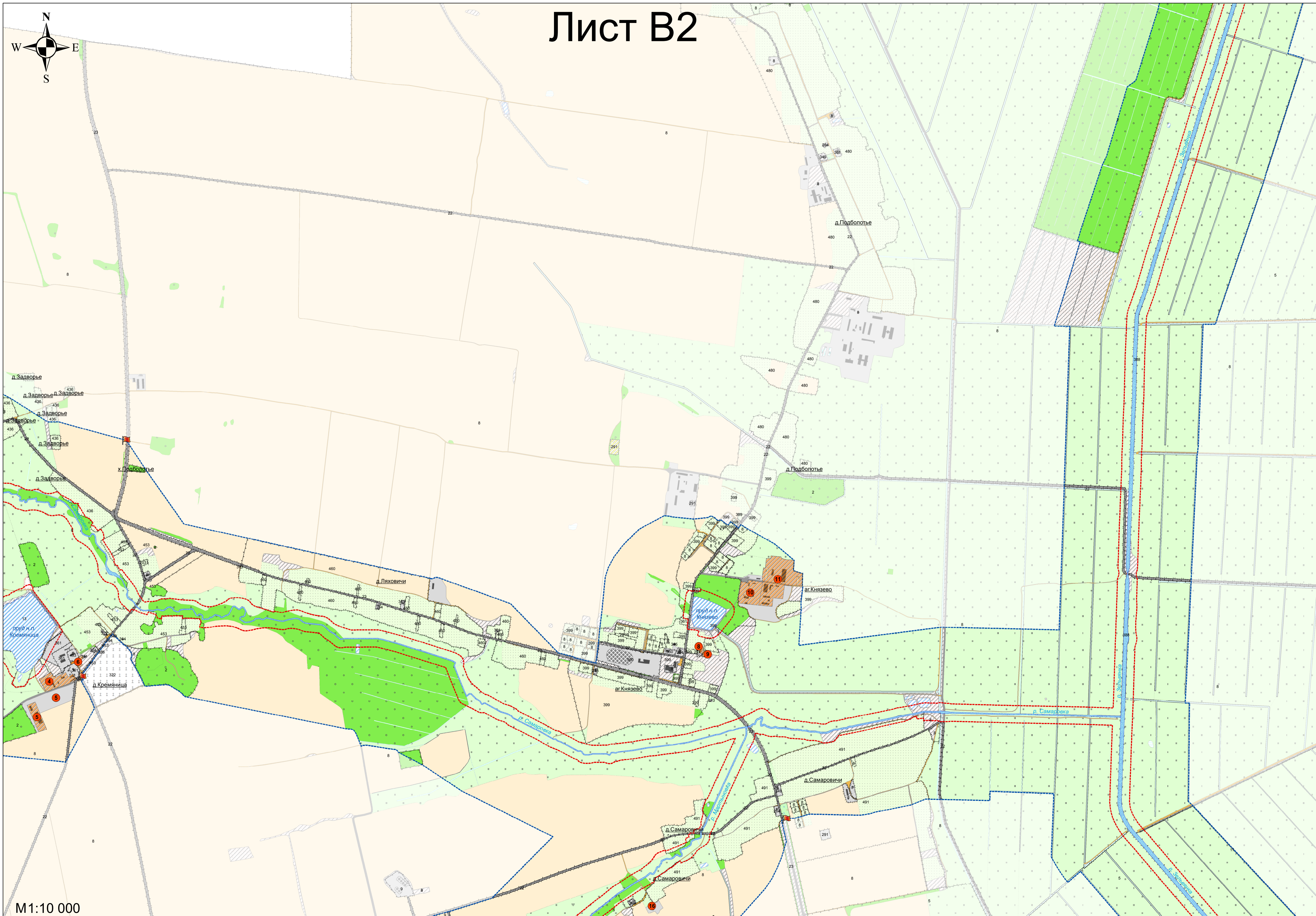
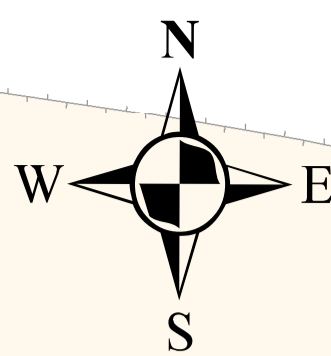
# Лист В1



M1:10 000



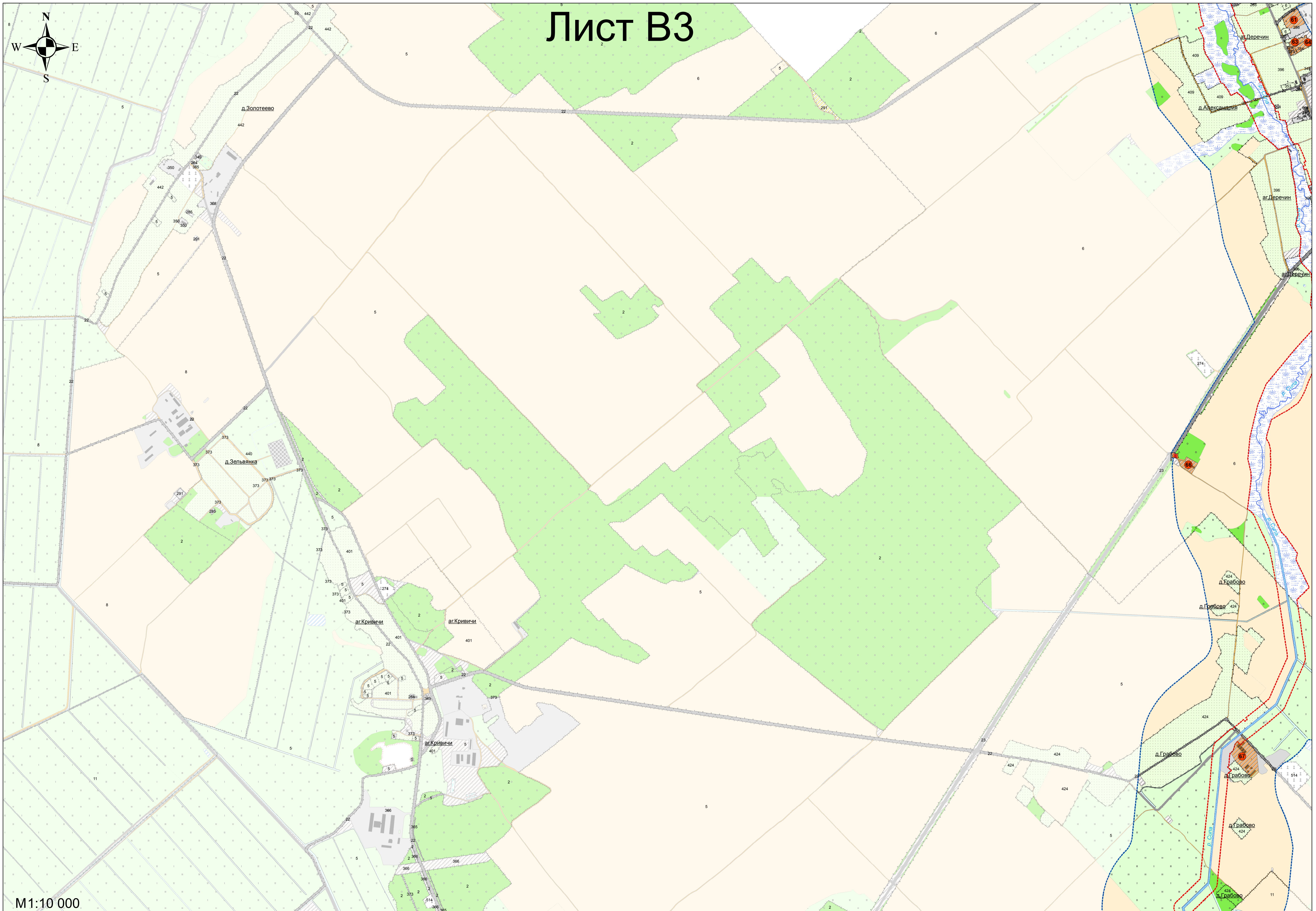
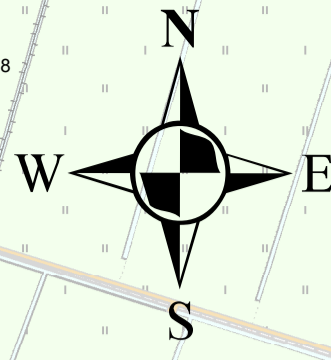
# Лист В2



M1:10 000



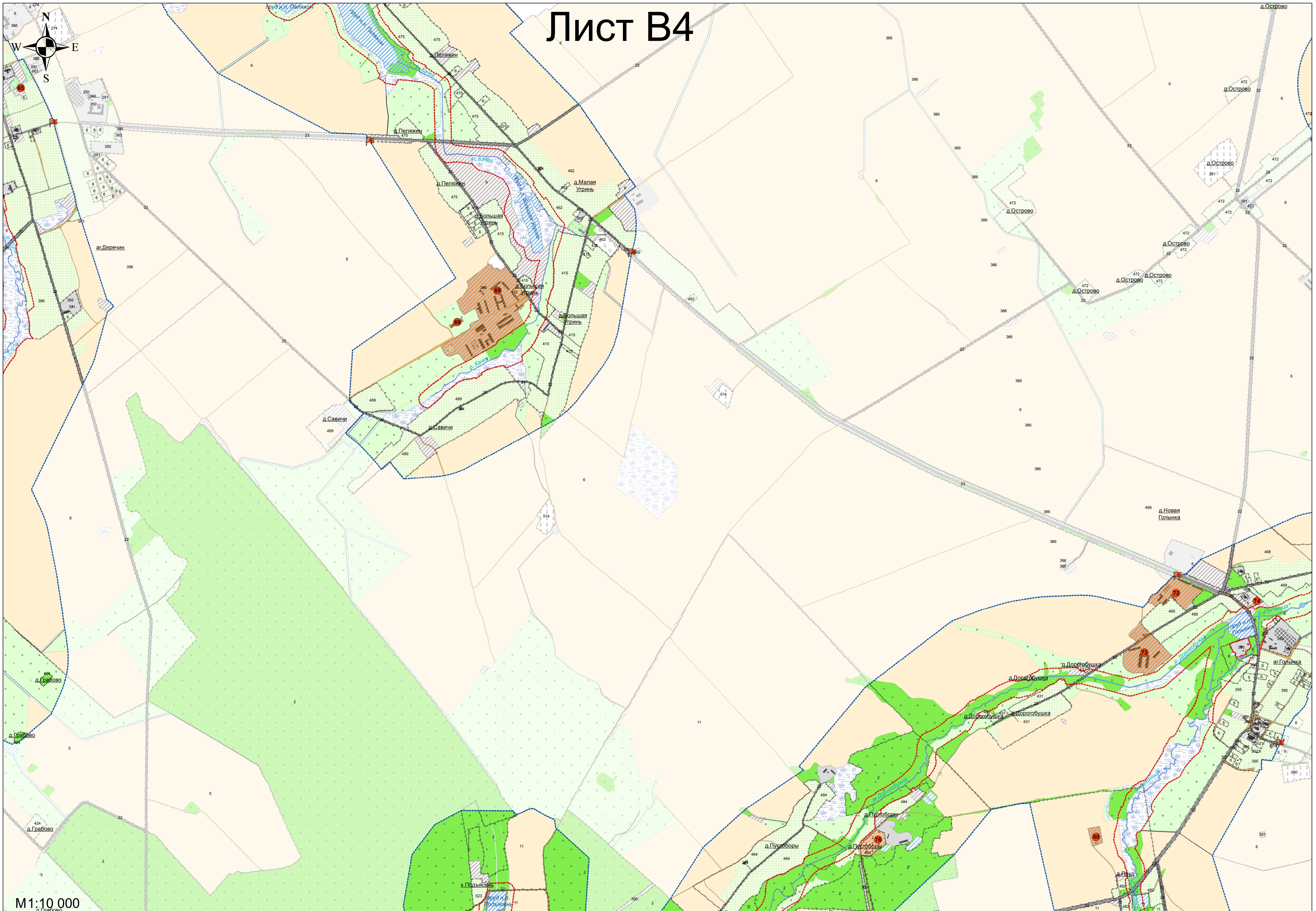
# Лист В3



M1:10 000



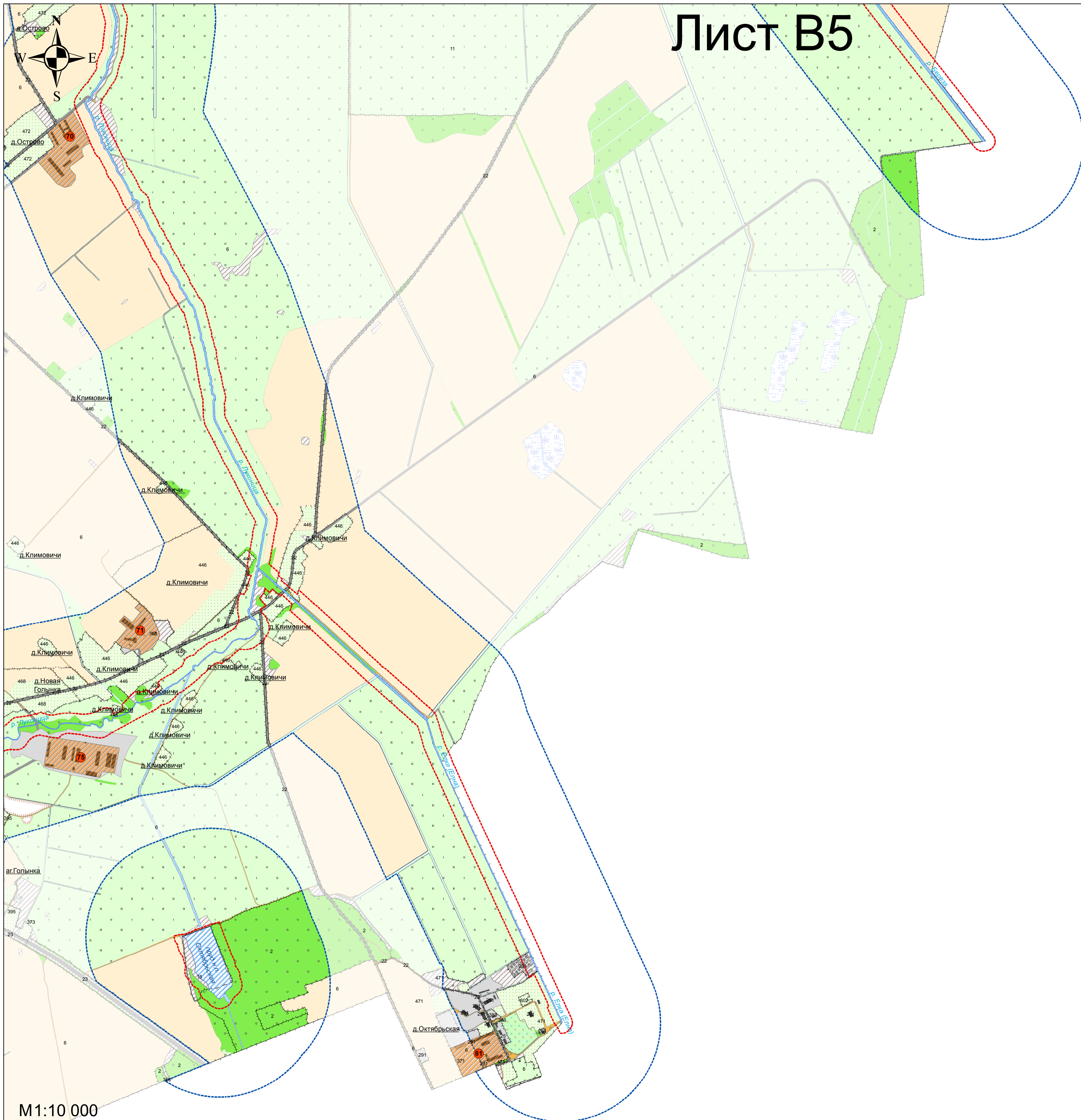
# Лист В4



М1:10 000  
д.Грабово




# Лист В5

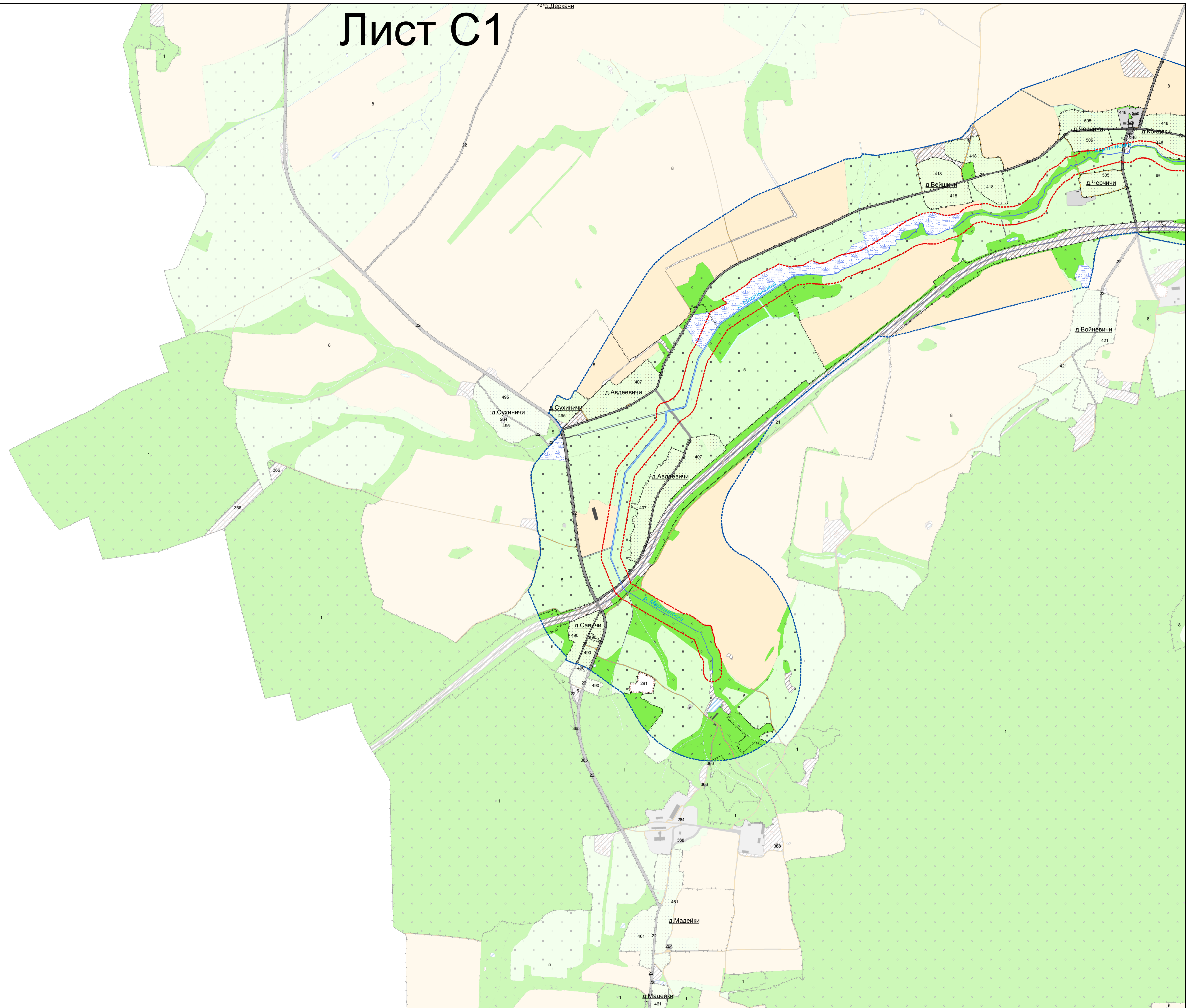


M1:10 000



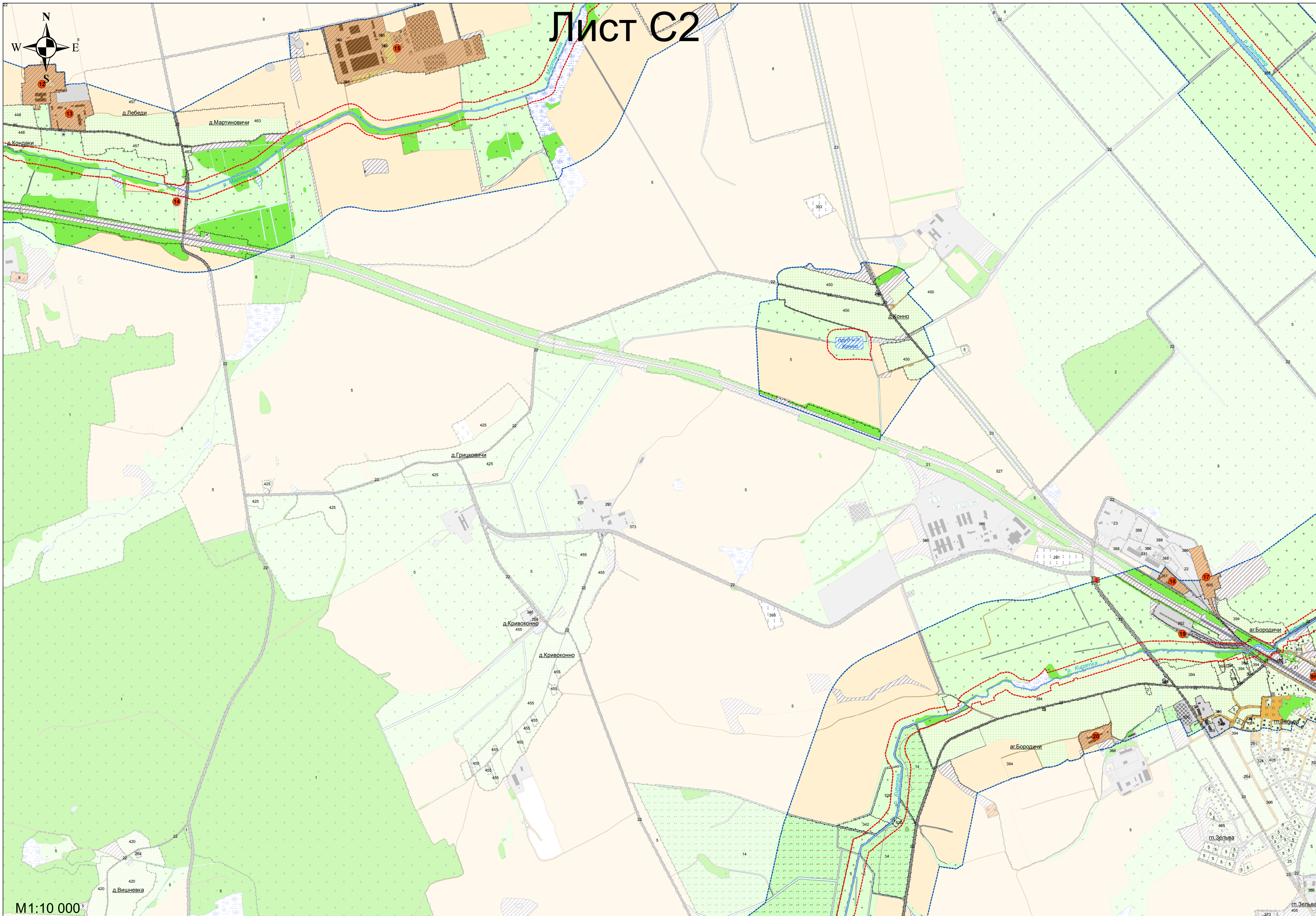
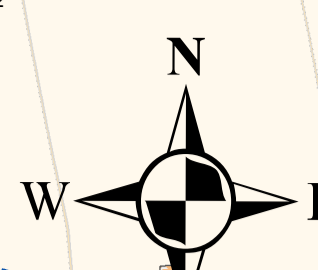


# Лист С1





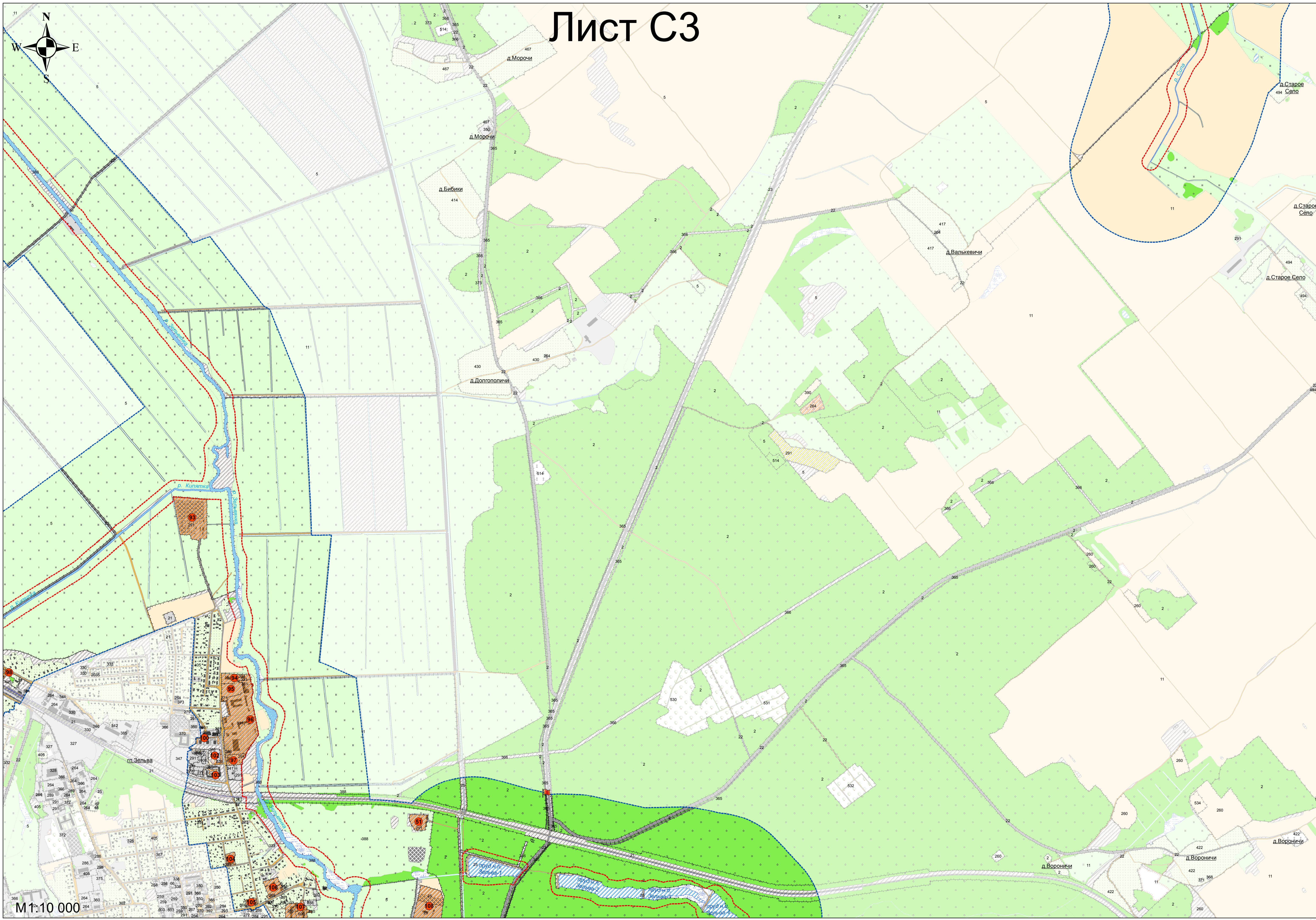
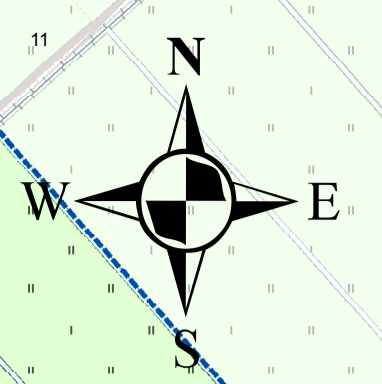
# Лист С2



M 1:10 000



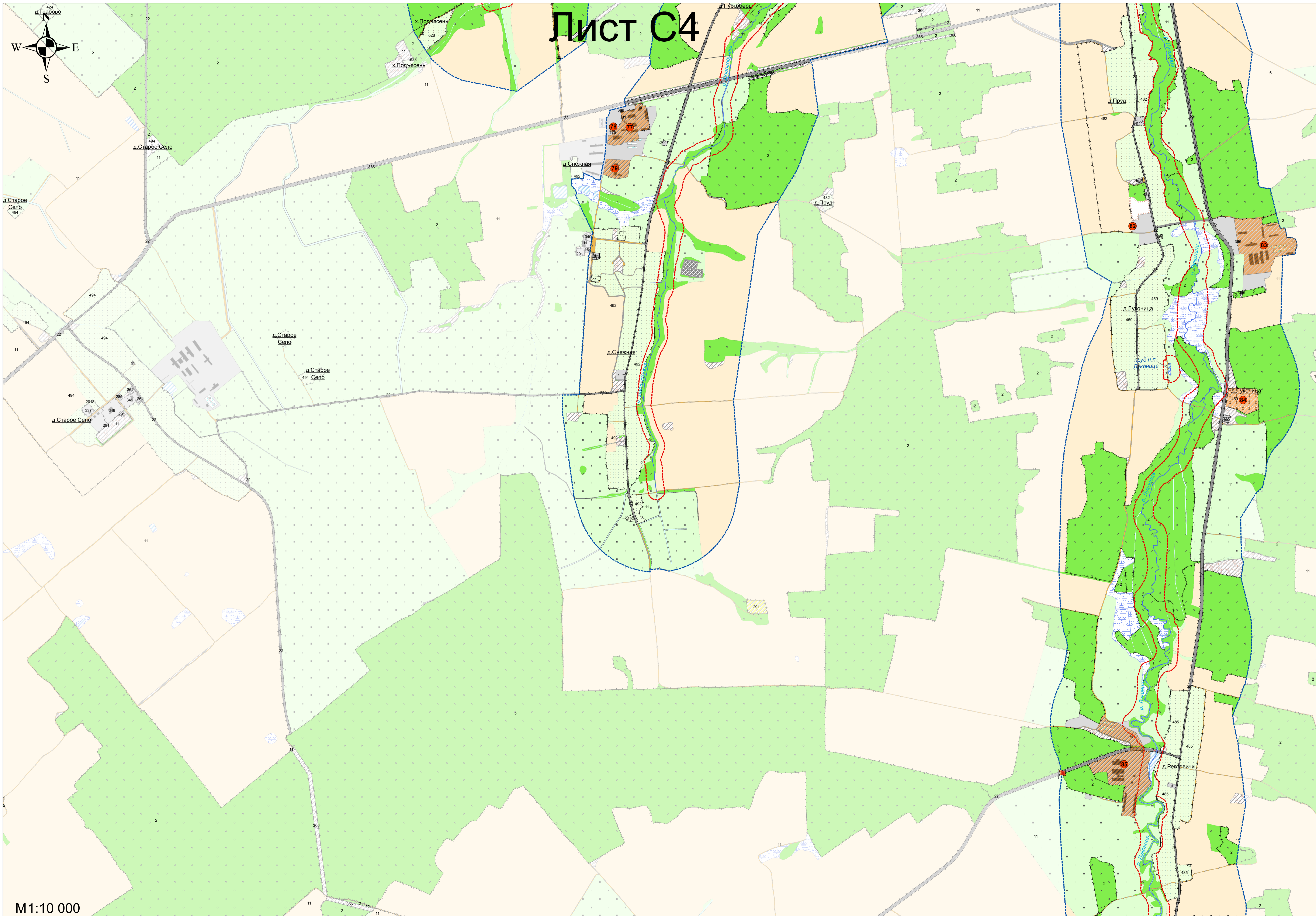
# Лист С3



М 1:10 000



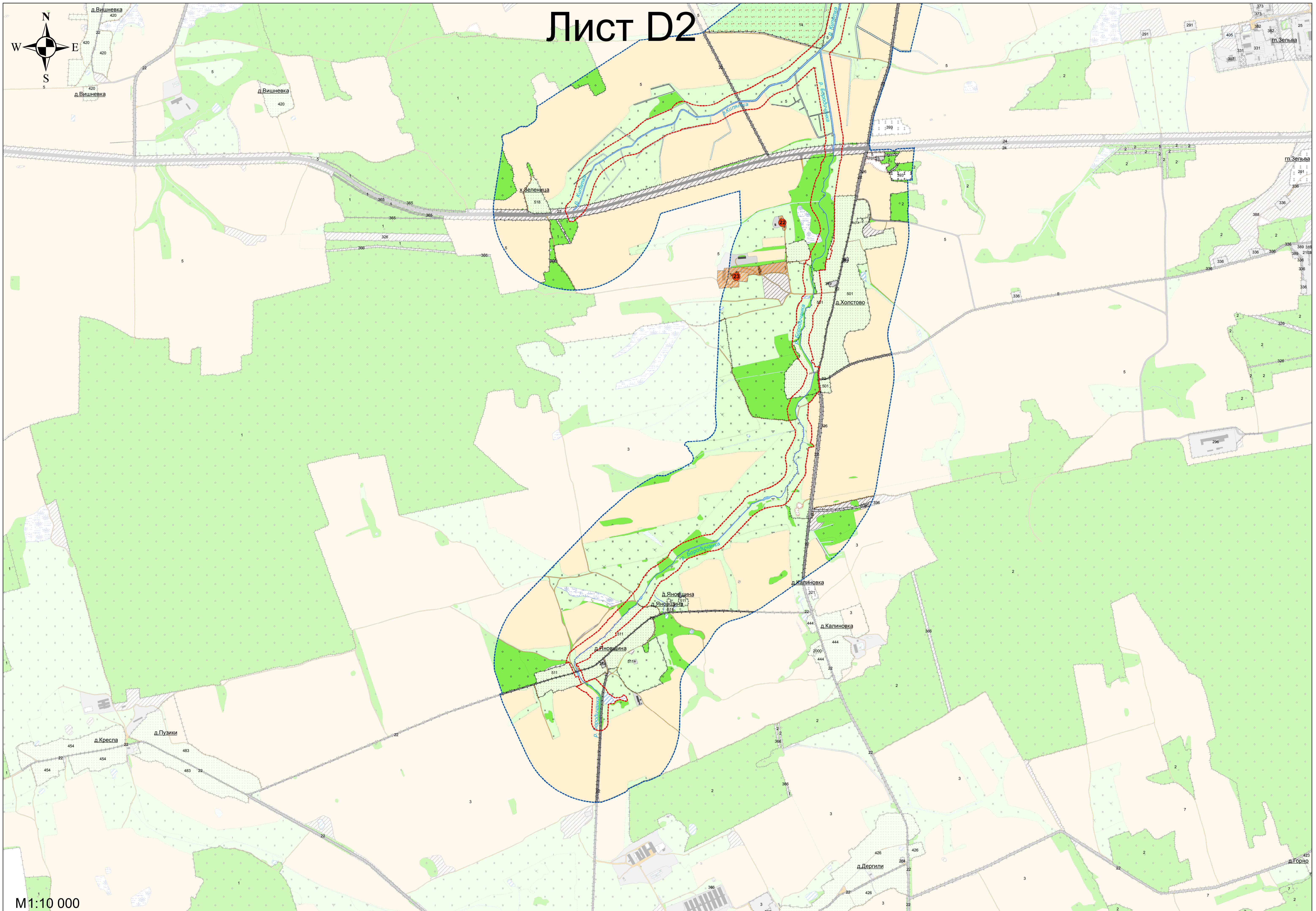
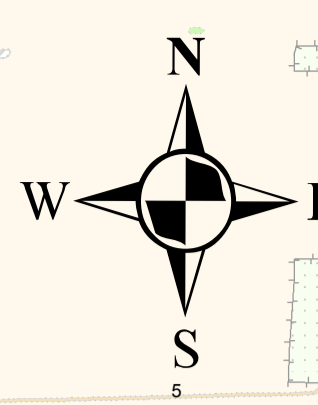
# Лист С4



M1:10 000



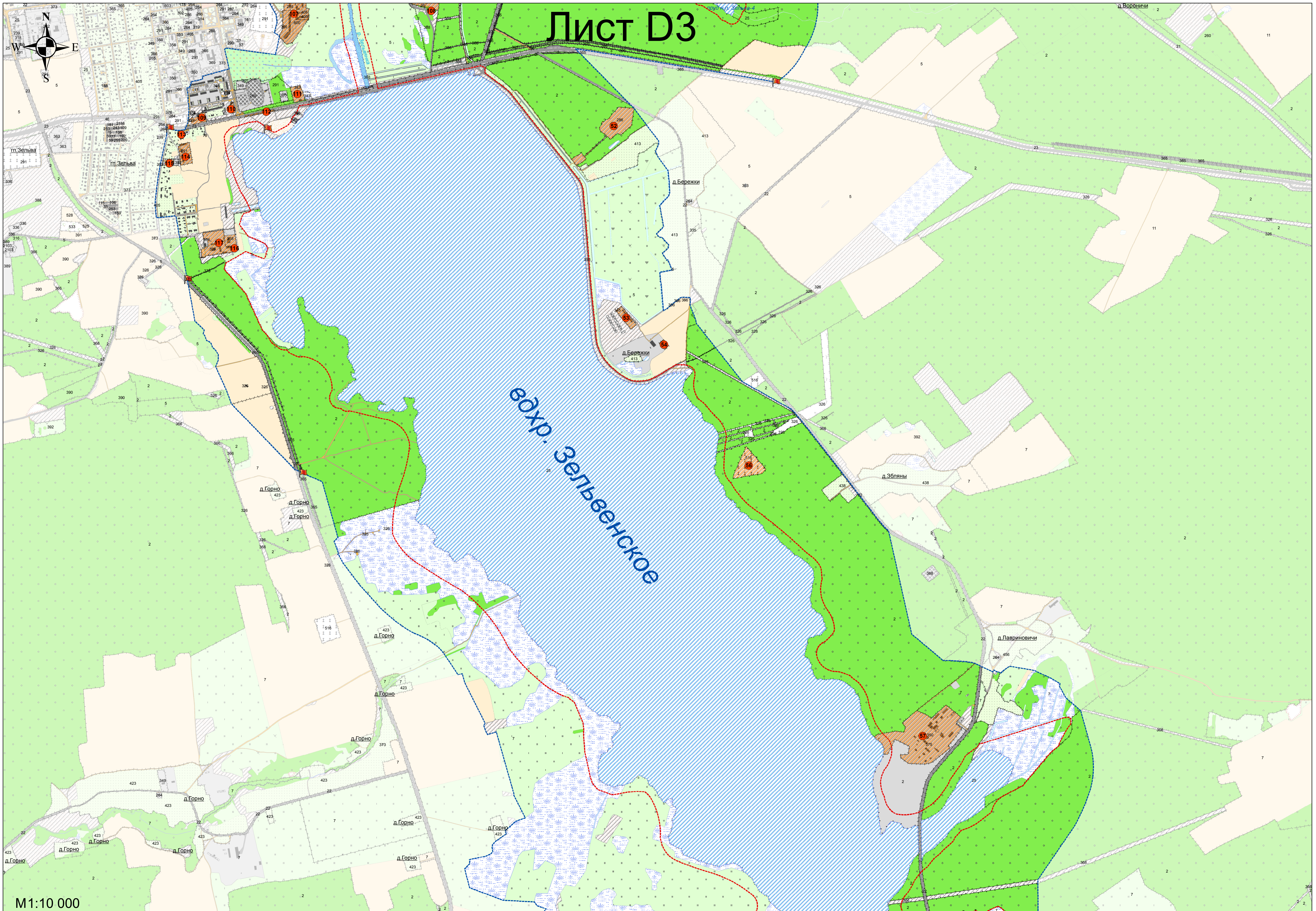
# Лист D2



M1:10 000

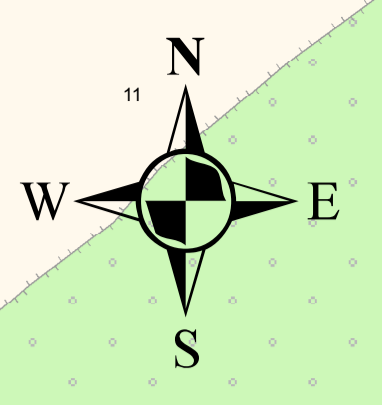


# Лист D3

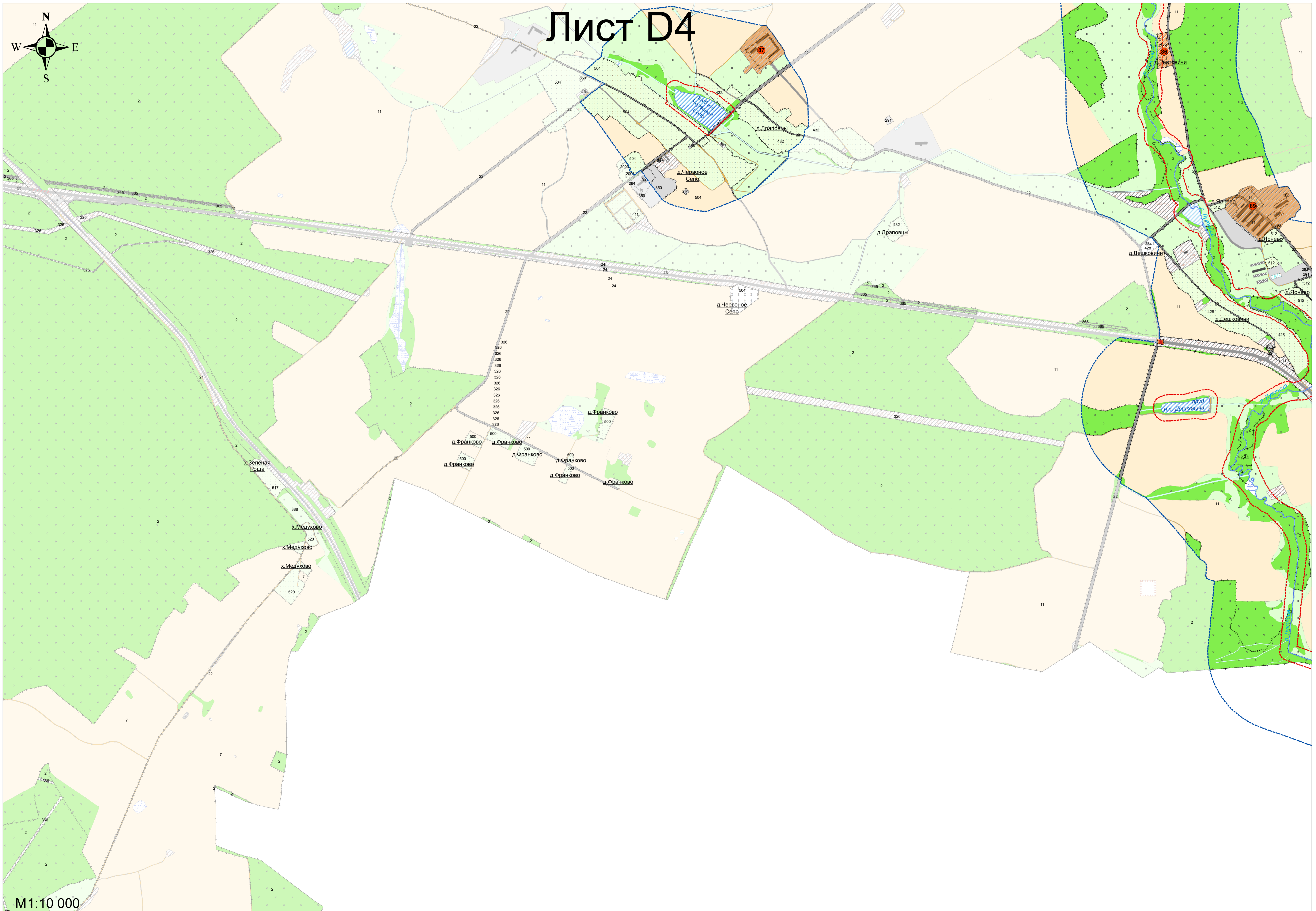


M1:10 000





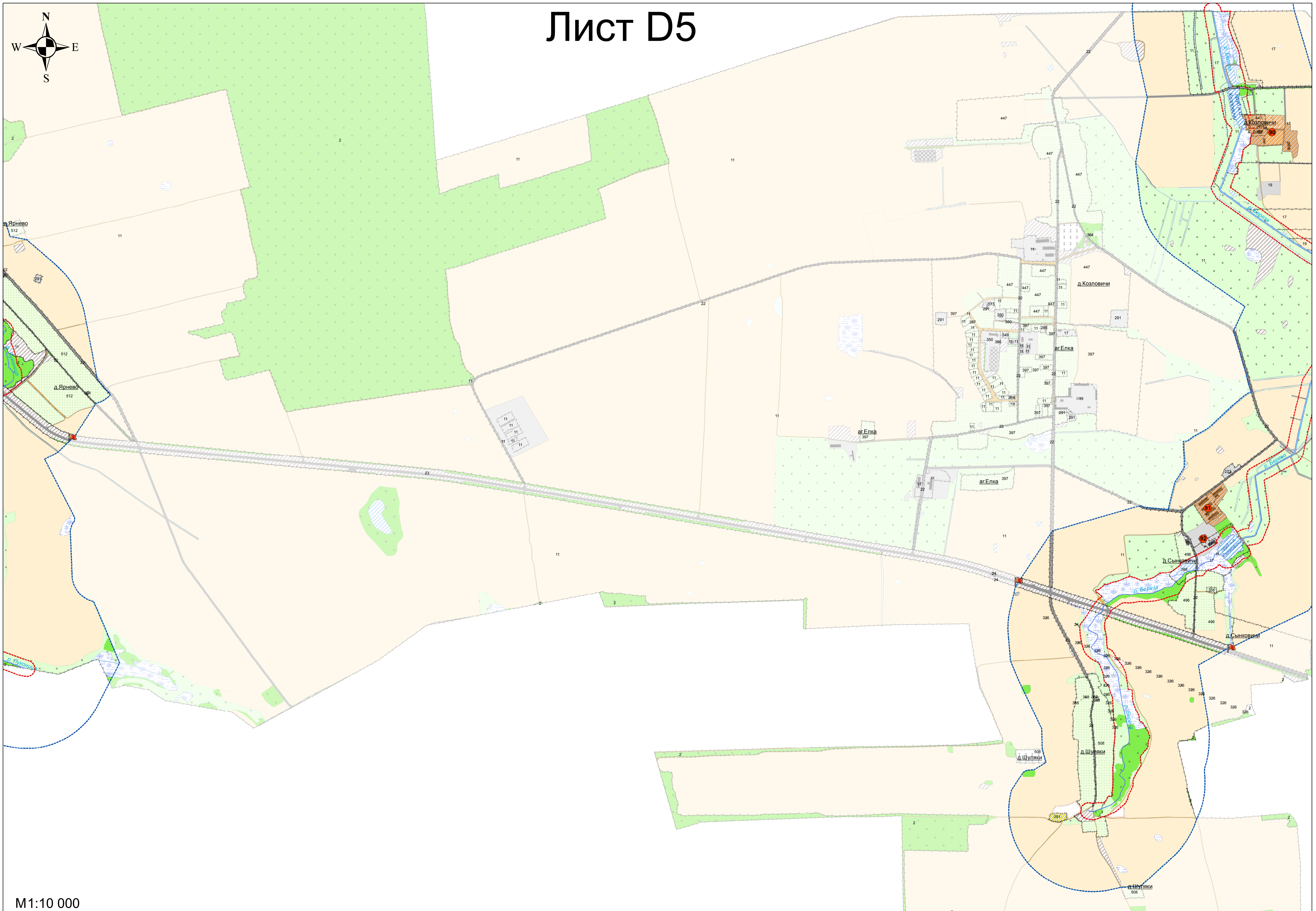

# Лист D4



M1:10 000



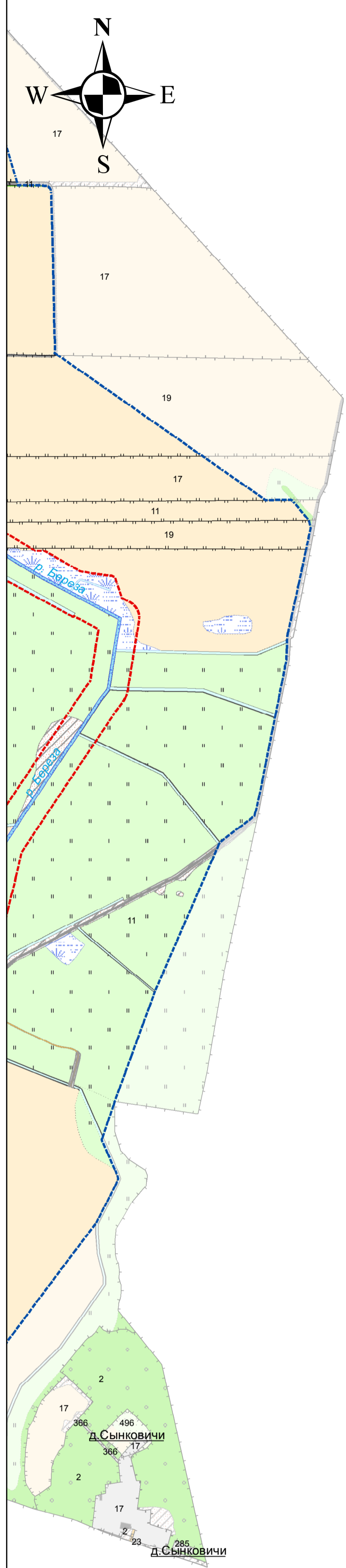
# Лист D5



M1:10 000

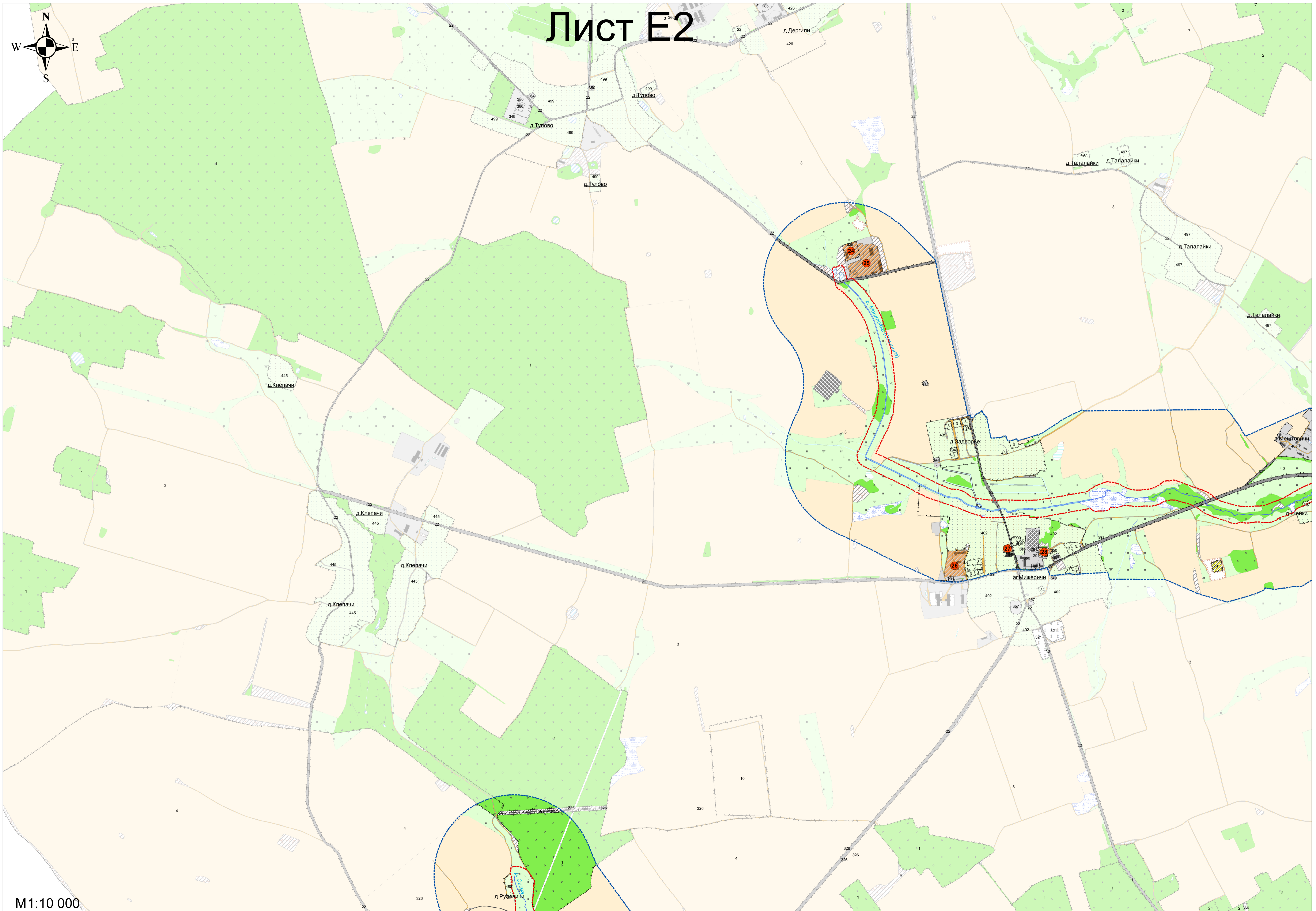
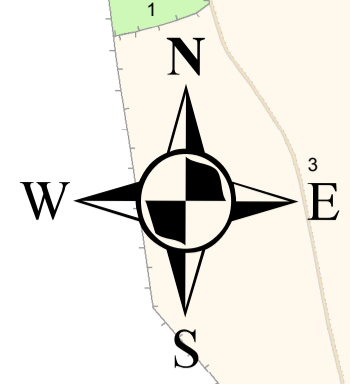


# Лист D6





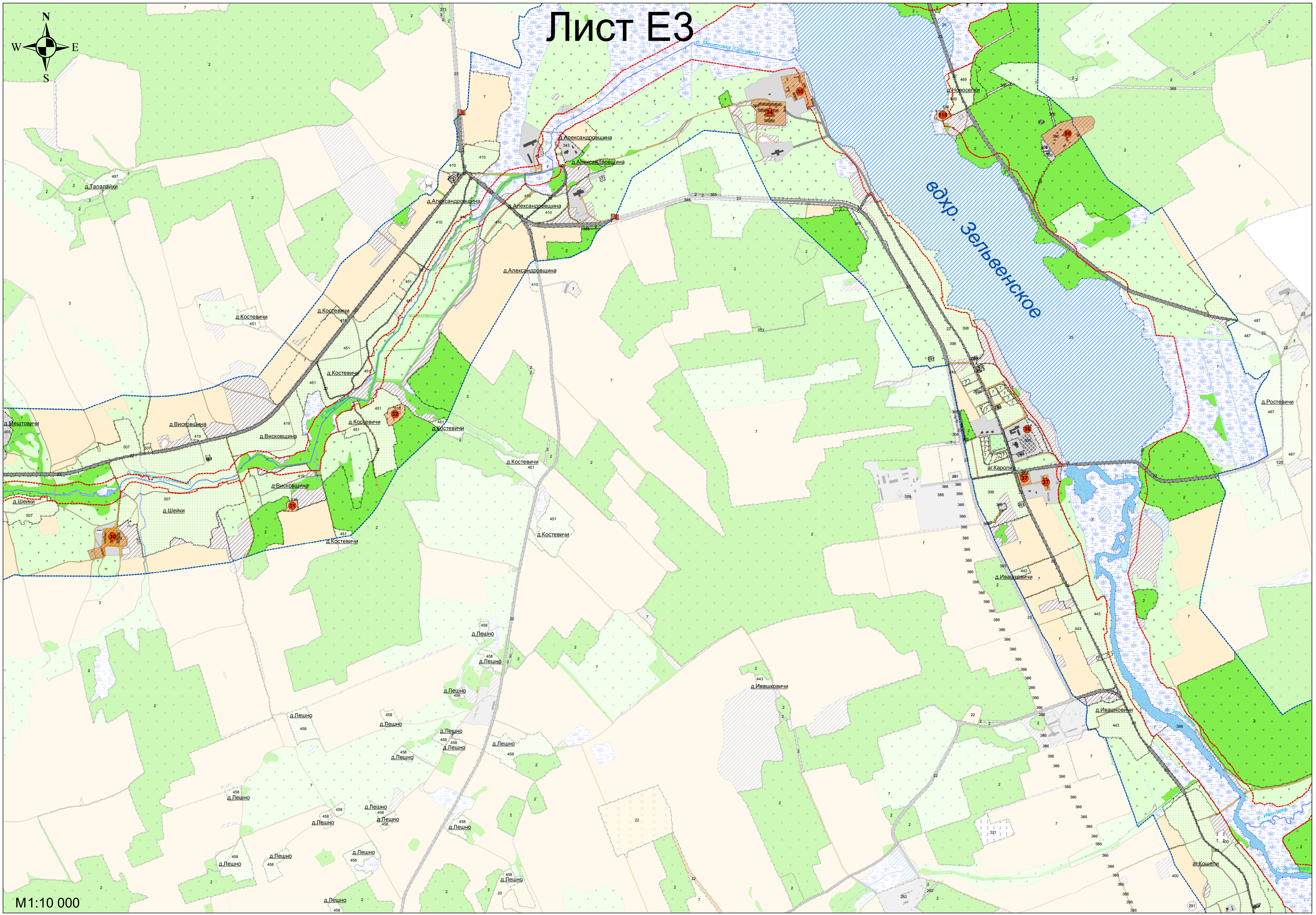
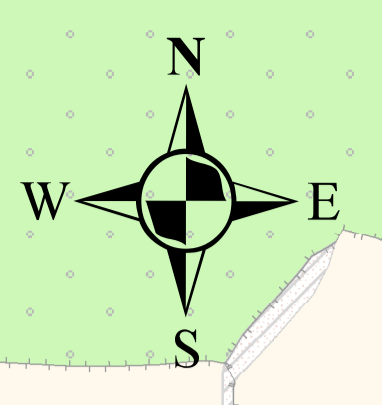
# Лист Е2



М1:10 000



# Лист ЕЗ




M1:10 000



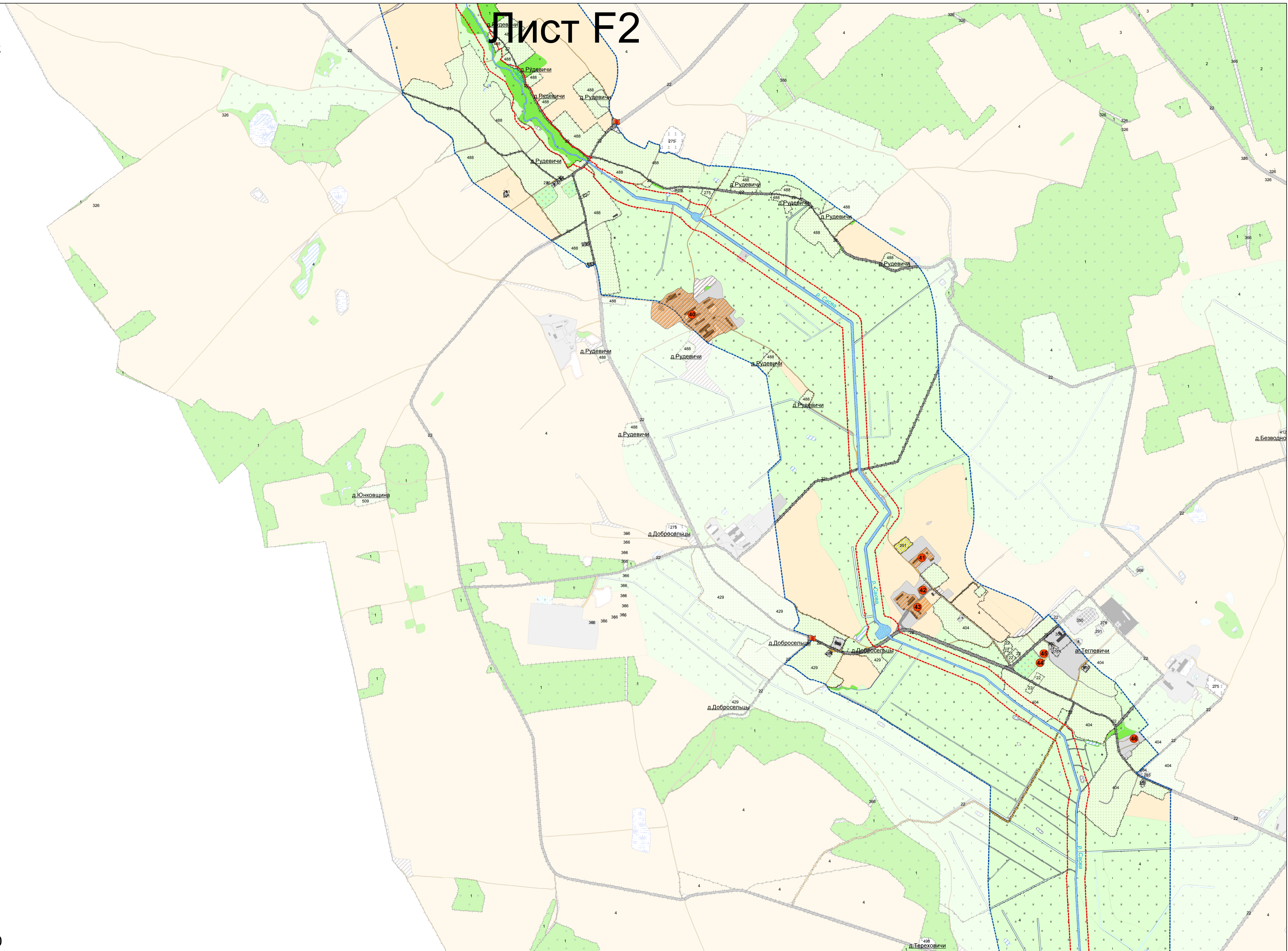
# Лист Е4







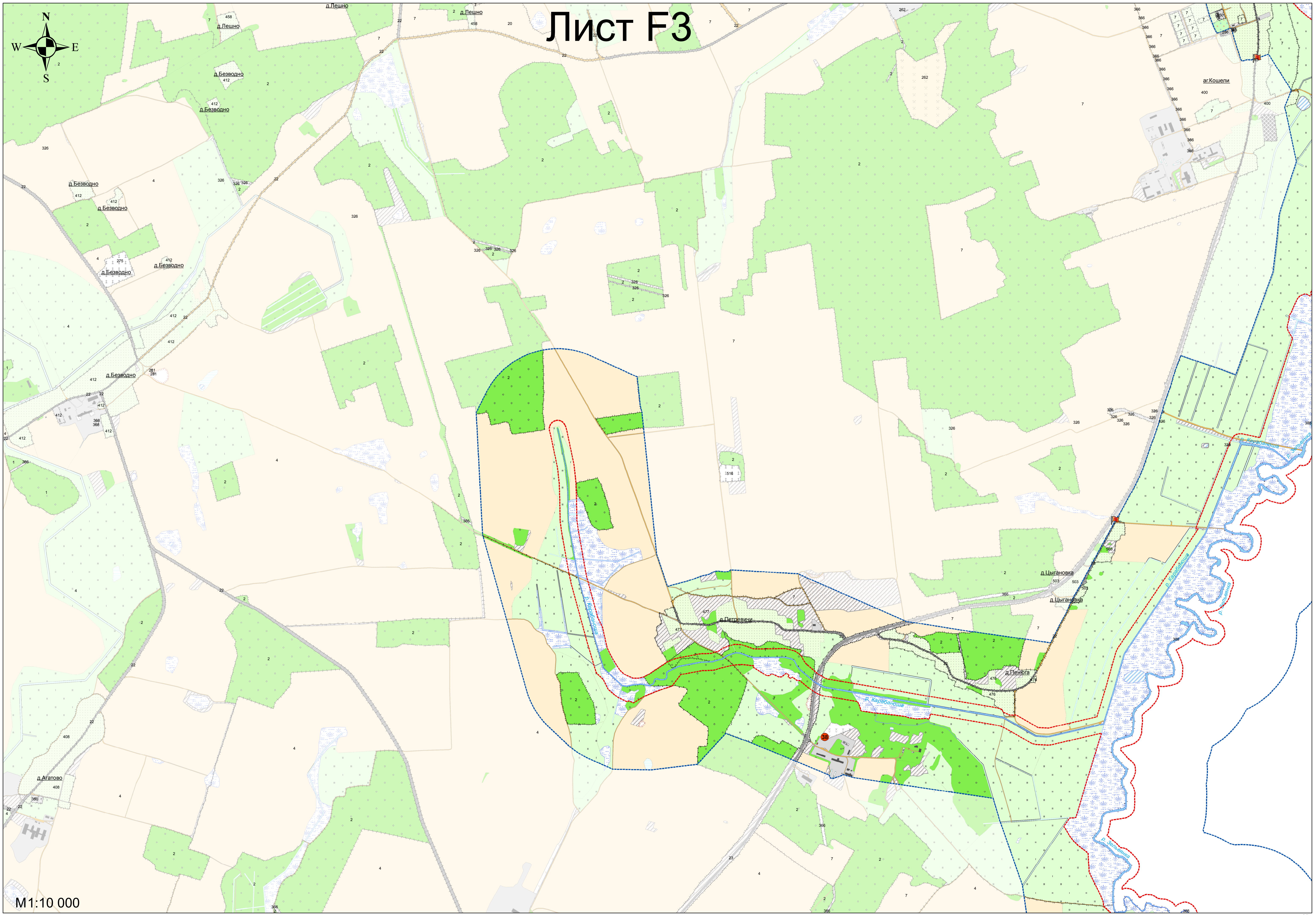

# Лист F2



M1:10 000



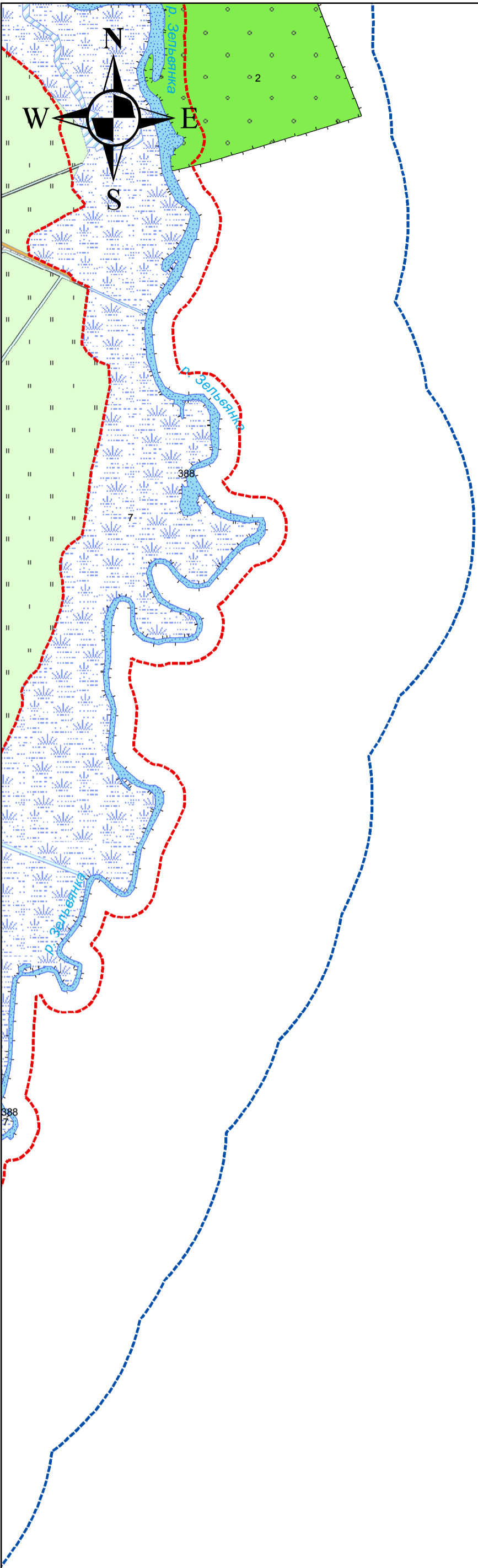
# Лист F3




M1:10 000



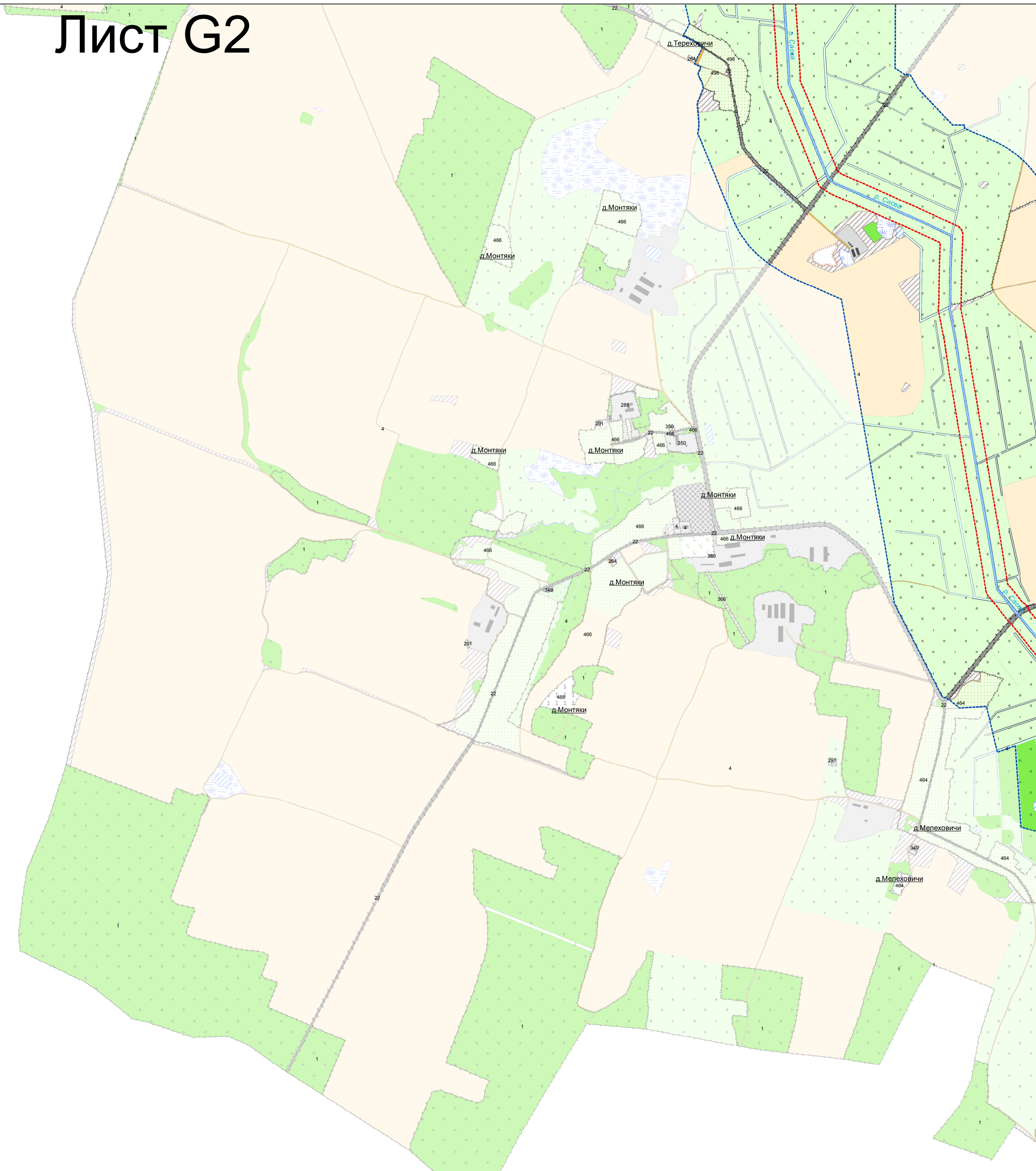
# Лист F4



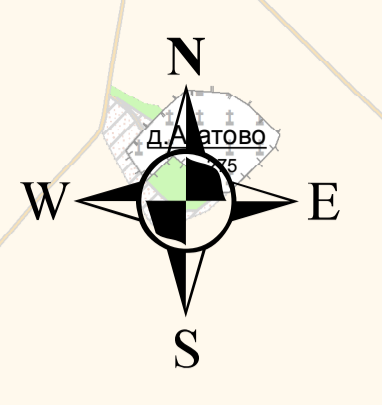




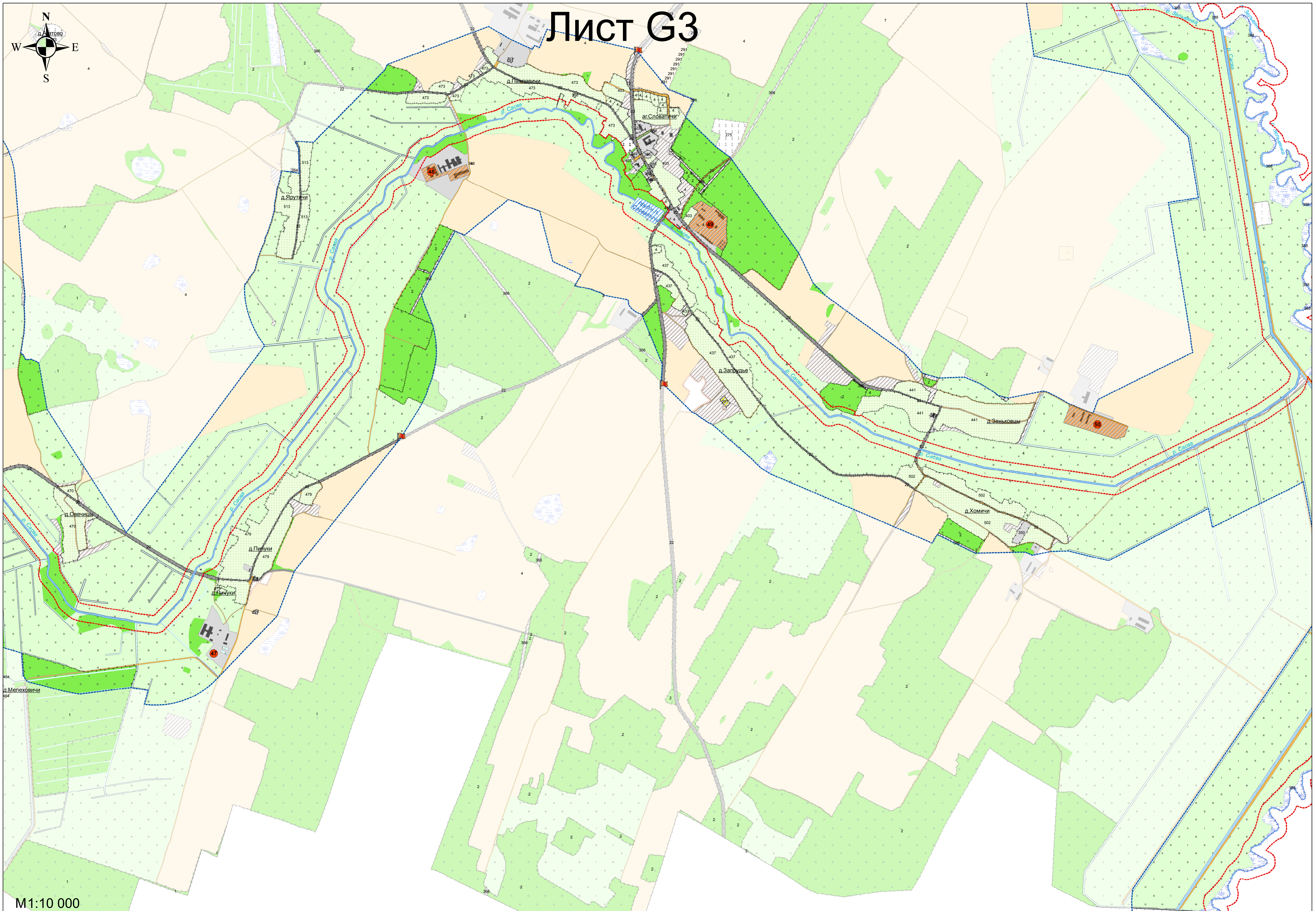
# Лист G2







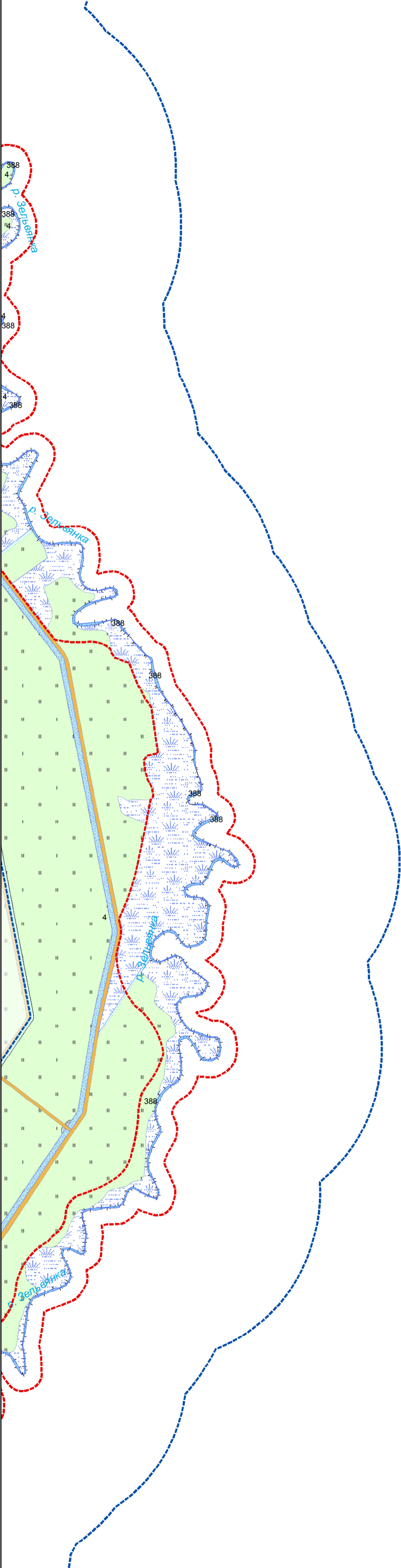
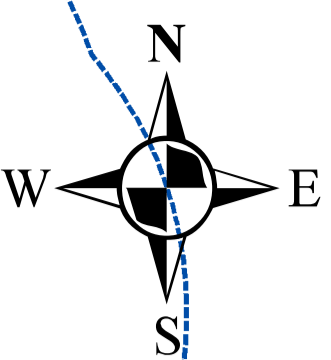
# Лист G3



M1:10 000



# Лист G4



M 1:10 000