

Границы земельного участка, включаемого в фонд перераспределения земель Зельвенского сельсовета Зельвенского района

Земельно-кадастровый план земель землепользователей
Зельвенского района Гродненской области
ФОНД ПЕРЕРАСПРЕДЕЛЕНИЯ ЗЕМЕЛЬ

Выкопировка изготовлена с Геопортала ЗИС
Снятие копий (размножение) и использование содержания плана для создания других планов допускается с разрешения УП "Проектный институт Белгипрозем".
© Географическая основа. Госкомимущество.

СОГЛАСОВАЛИ:

Начальник отдела землеустройства
Зельвенского районного исполнительного комитета

А.Н.Грель

(подпись)

" " 2021 г.

Главный специалист управления архитектуры, строительства и жилищно-коммунального хозяйства Зельвенского районного исполнительного комитета

М.Н.Шлык

(подпись)

" " 2021 г.


Директор государственного предприятия "Бородичи"

С.А.Горбачевский


(подпись)

" " 2021 г.

Условные обозначения:


 земельный участок, испрашиваемый в постоянное пользование


 граница населённого пункта

 границы земельных участков, зарегистрированных в ЕГРНИ

1
1.00 номер и площадь контура вида земель

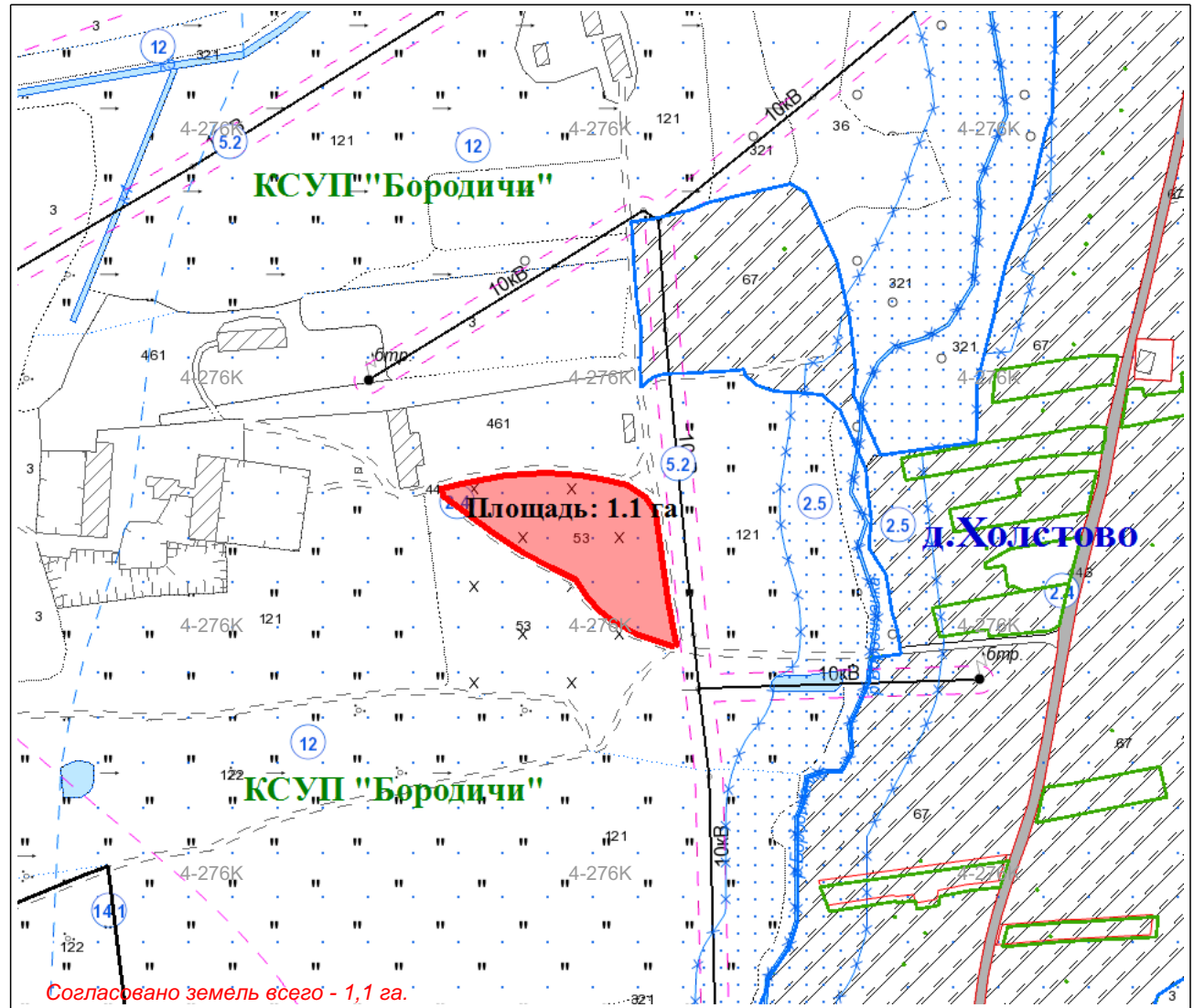
121 код вида земель

 природные территории, подлежащие специальной охране (водоохранный зона реки, водоема)

 природные территории, подлежащие специальной охране (прибрежная полоса реки, водоема)

 охранные зоны электрических сетей

 мелиорируемые (мелиорированные) земли



Исходящий номер: 464346

Зельвенский районный исполнительный комитет

Отдел землеустройства

Составил	зам. нач. отдела	Е.Л.Данилович
Проверил	нач. отдела	А.Н.Грель
2021 год	точность оцифровки соответствует масштабу 1:10000	Масштаб 1:5000